



YAYASAN
HAJI SABIH GOENADJAYA DIKOESOEMAH
PELAKSANA TUGAS KEGIATAN KABUPATEN ACEH TENGAH

Takengon, 5 Oktober 2011

Nomor : S-04/KAB-12/X/2011
Lampiran : 1(satu)Bundel Berkas
Perihal : **Usulan Pengadaan Sekretariat/ Kantor**
YHSGD Kabupaten Aceh tengah

Kepada Yth.
Bapak Pembina YHSGD
u/p. Dewan Pengurus Pusat
Di.-

Bogor

Assalamu'alaikum warahmatullahi wabarakatuh.

Salam SEJUTA !!!

Bersama ini kami mendo'akan, semoga kita semua senantiasa berada dalam lindungan dan limpahan rahmat dari Allah SWT dalam menjalankan tugas sehari-hari. Amin...

Sehubungan dengan instruksi Dewan Pimpinan Nasional (DPN) Yayasan Haji Sabih Goenadjaya Dikoesoemah tentang Pengajuan Usulan Pengadaan Sekretariat/ Kantor Yayasan didaerah, bersama ini kami sampaikan usulan dimaksud kepada Bapak untuk dipertimbangkan.

Adapun berdasarkan hasil survey yang kami lakukan, terdapat 2 (dua) lokasi yang kami usulkan, dengan diskripsi sebagai berikut :

NO. USULAN	LOKASI	HARGA PENAWARAN
USULAN – I	Jalan Pertamina – Kebet, Kampung Lemah Burbana, Kecamatan Bebesen Kabupaten Aceh Tengah, 24552	Rp. 400.000.000,- <i>Empat Ratus Juta Rupiah</i>
USULAN – II	Jalan AMD Kampung Paya Tumpi Baru Kecamatan Kebayakan Kabupaten Aceh Tengah, 24519	Rp. 650.000.000,- <i>Enam Ratus Lima Puluh Juta Rupiah</i>

Turut terlampir kami sampaikan denah dan gambar lokasi usulan Sekretariat/ Kantor Yayasan Haji Sabih Goenadjaya Dikoesoemah Kabupaten Aceh Tengah dengan harapan usulan dimaksud dapat dipertimbangkan untuk menjadi bahagian pelaksanaan program pengembangan Yayasan Haji Sabih Goenadjaya Dikoesoemah Pusat.

Demikian kami sampaikan. Atas perhatian dan kerjasamanya kami haturkan terima kasih.

Wassalamu'alaikum warahmatullahi wabarakatuh.


Yayasan HSGD PTK Kabupaten Aceh Tengah
Ketua,
IWAN MARDI HORAS. M, SE., MM.
NIY. 20110144

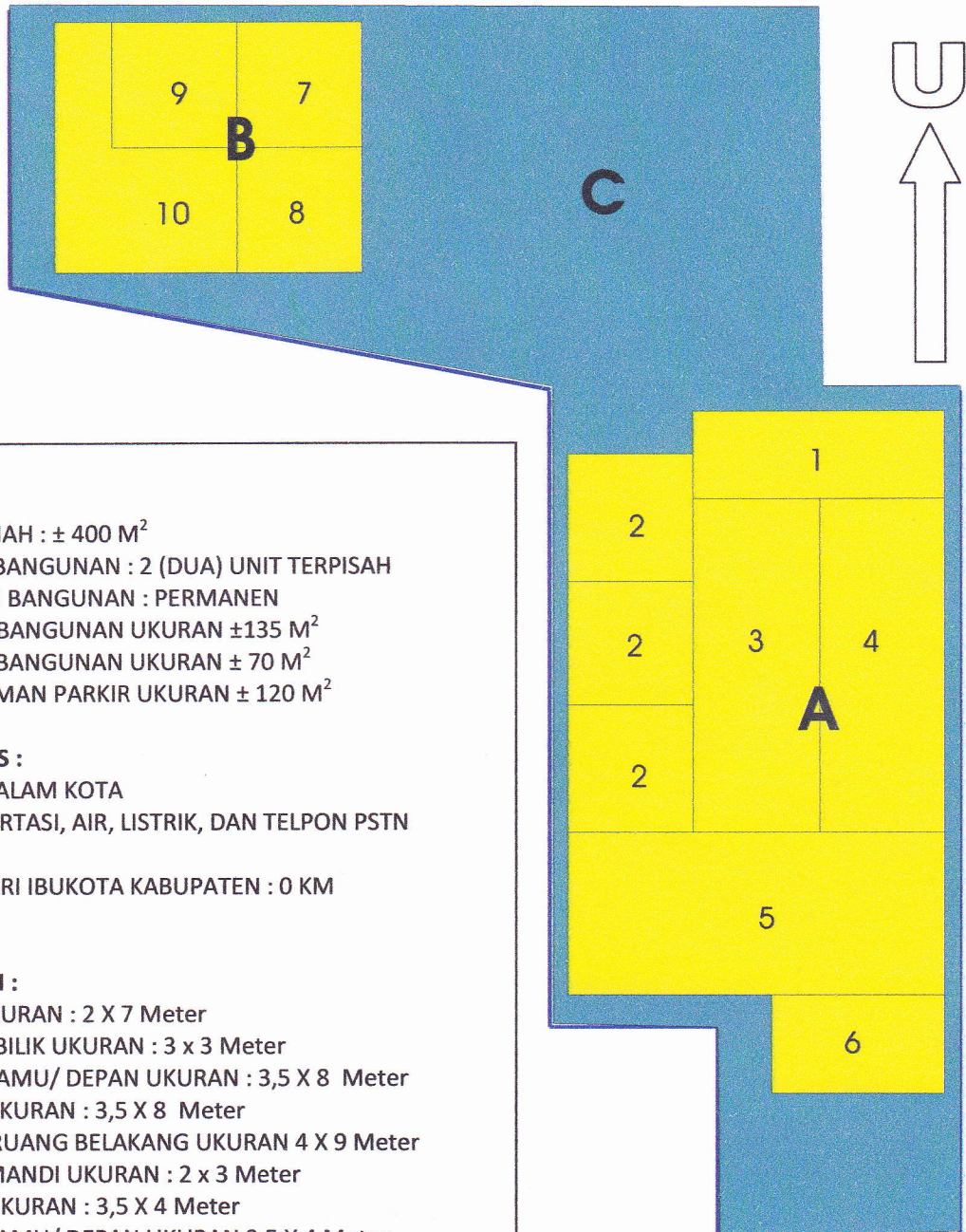
Tembusan :

1. Ketua Yayasan HSGD PTKD Provinsi Aceh di Banda Aceh;
2. Pertiinggal.--

DENAH TATA LETAK TANAH DAN BANGUNAN

USULAN – I

LOKASI : KAMPUNG LEMAH KECAMATAN BEBESAN KABUPATEN ACEH TENGAH, 24552



DISKRIPSI :

- ✓ LUAS TANAH : ± 400 M²
- ✓ JUMLAH BANGUNAN : 2 (DUA) UNIT TERPISAH
- ✓ KEADAAN BANGUNAN : PERMANEN
- ✓ A = UNIT BANGUNAN UKURAN ±135 M²
- ✓ B = UNIT BANGUNAN UKURAN ± 70 M²
- ✓ C = HALAMAN PARKIR UKURAN ± 120 M²

AKSESIBILITAS :

- ✓ LOKASI DALAM KOTA
- ✓ TRANSPORTASI, AIR, LISTRIK, DAN TELPON PSTN LANCAR
- ✓ JARAK DARI IBUKOTA KABUPATEN : 0 KM

KETERANGAN :

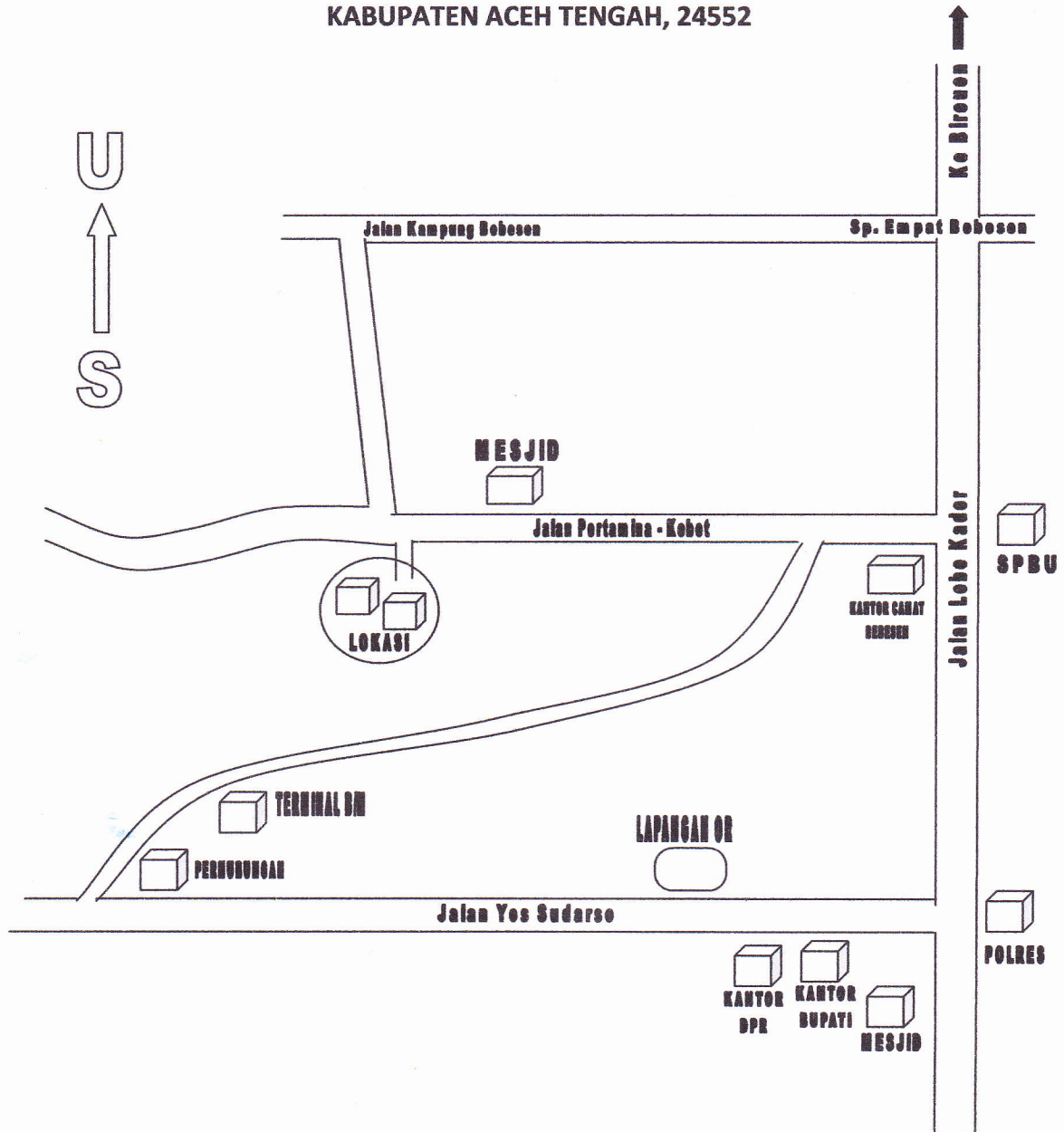
1. TERAS UKURAN : 2 X 7 Meter
2. KAMAR/ BILIK UKURAN : 3 x 3 Meter
3. RUANG TAMU/ DEPAN UKURAN : 3,5 X 8 Meter
4. GARASI UKURAN : 3,5 X 8 Meter
5. DAPUR/ RUANG BELAKANG UKURAN 4 X 9 Meter
6. KAMAR MANDI UKURAN : 2 x 3 Meter
7. KAMAR UKURAN : 3,5 X 4 Meter
8. RUANG TAMU/ DEPAN UKURAN 3,5 X 4 Meter
9. KAMAR UKURAN : 3,5 X 4 Meter
10. DAPUR UKURAN 3,5 X 6 Meter



DENAH MENUJU LOKASI

USULAN – I

LOKASI : JALAN PERTAMINA – KEBET, KAMPUNG LEMAH KECAMATAN BEBESAN
KABUPATEN ACEH TENGAH, 24552



YAYASAN
NAJA SABI COE BADANA DIKORDEHAN
KABUPATEN ACEH TENGAH
PROVINSI ACEH

GAMBAR TAMPAK TANAH DAN BANGUNAN

USULAN – I

LOKASI : KAMPUNG LEMAH KECAMATAN BEBESAN KABUPATEN ACEH TENGAH, 24552



GAMBAR 1 : TAMPAK DEPAN BANGUNAN A



GAMBAR 2 : TAMPAK DEPAN BANGUNAN B



GAMBAR 3 : TAMPAK DEPAN AREAL PARKIR

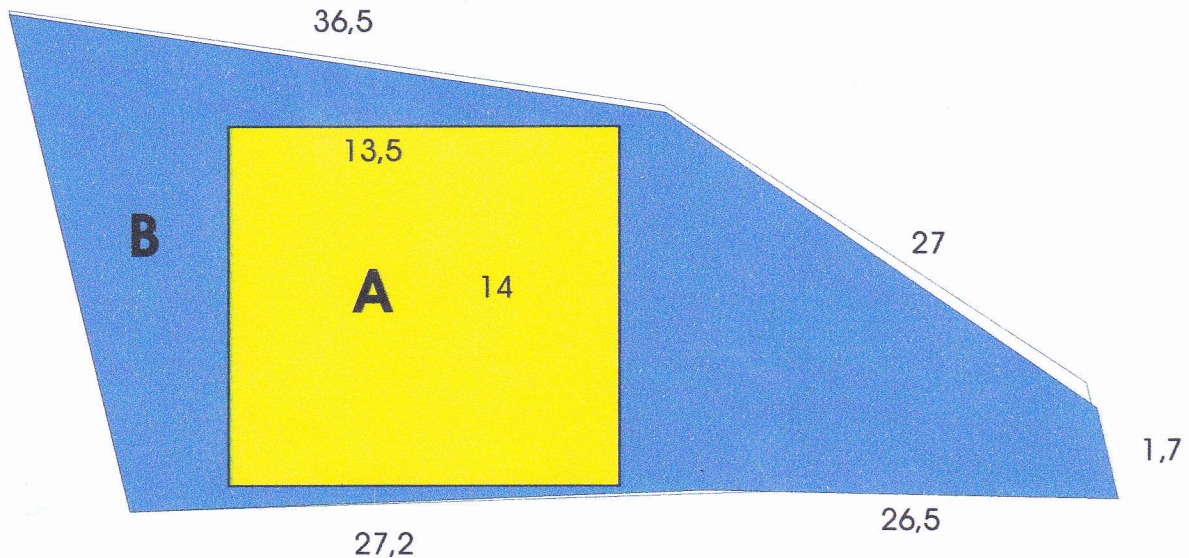


DENAH TATA LETAK TANAH DAN BANGUNAN

USULAN – II

LOKASI : KAMPUNG PAYA TUMPI BARU KECAMATAN KEBAYAKAN

KABUPATEN ACEH TENGAH, 24519



DISKRIPSI :

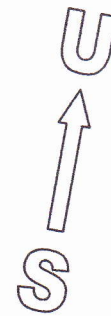
- ✓ LUAS TANAH : ± 648 M²
- ✓ LUAS BANGUNAN : 13,5 X 14 M ; ± 189 M²
- ✓ KEADAAN BANGUNAN : PERMANEN BARU BERDIRI
- ✓ BANGUNAN TERAWAT BERPAGAR KELILING
- ✓ SERTIFIKAT HAK MILIK

AKSESIBILITAS :

- ✓ LOKASI LUAR KOTA
- ✓ TRANSPORTASI, AIR, LISTRIK, DAN TELPON PSTN LANCAR
- ✓ JARAK DARI IBUKOTA KABUPATEN : ±2 KM
- ✓ DAYA TAMPUNG PARKIR : 4 UNIT RODA 4

KETERANGAN :

1. TERAS MUKA DAN BELAKANG
2. 4 (EMPAT) BUAH KAMAR/ RUANG
3. 2 (DUA) BUAH PARTISI RUANG DEPAN
4. 1 (SATU) BUAH PARTISI GARASI
5. 1 (SATU) BUAH PARTISI DAPUR DAN KAMAR MANDI

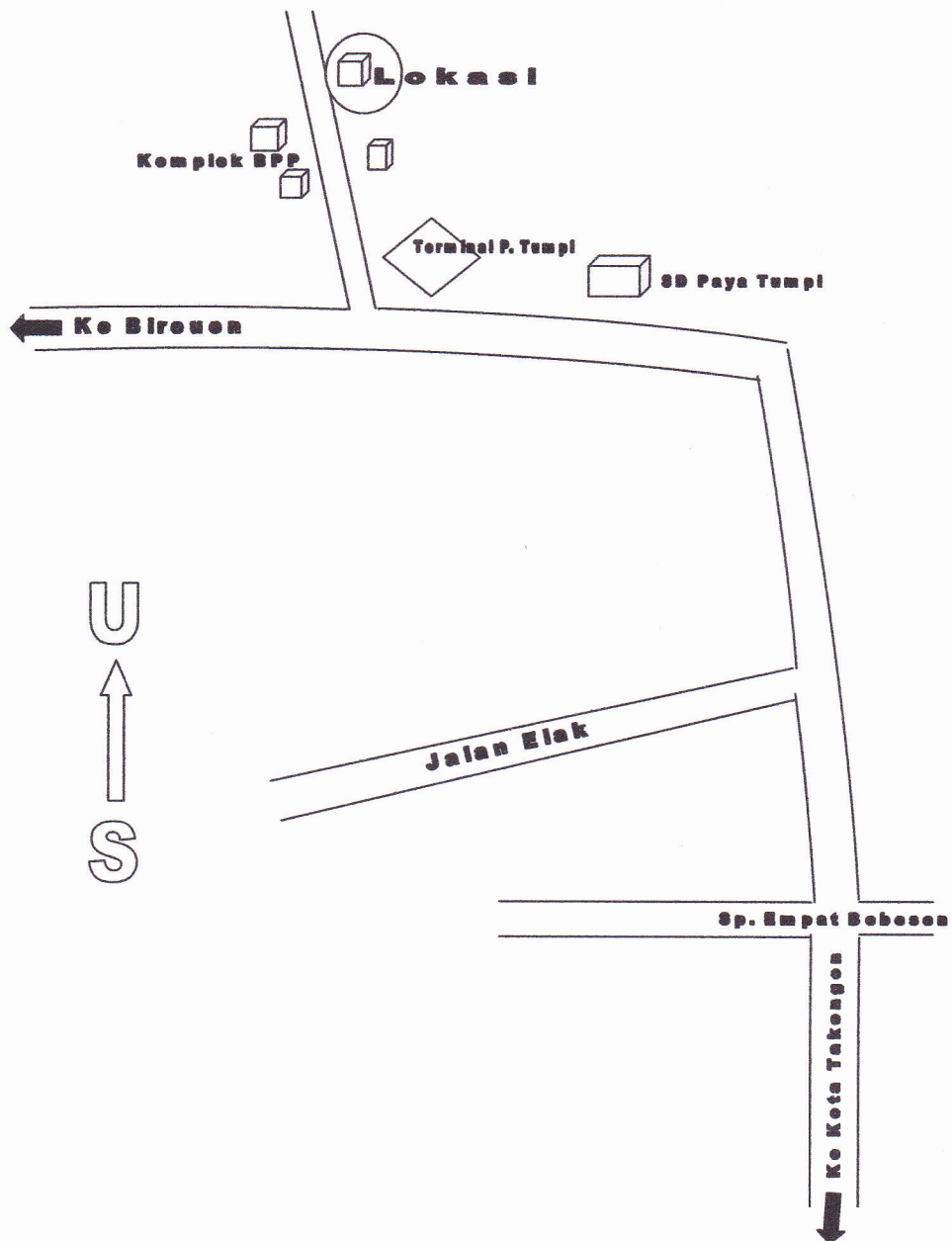


DENAH MENUJU LOKASI

USULAN – II

LOKASI : KAMPUNG PAYA TUMPI BARU KECAMATAN KEBAYAKAN

KABUPATEN ACEH TENGAH, 24519



GAMBAR TAMPAK TANAH DAN BANGUNAN

USULAN – II

LOKASI : KAMPUNG PAYA TUMPI BARU KECAMATAN KEBAYAKAN

KABUPATEN ACEH TENGAH, 24519



**YAYASAN
HAJI SAIFUDDIN BIN ABDULLAH
KECAMATAN TENGH
PROVINSI ACEH**